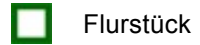




# Legende

## Flurstücke



Flurstück

## Grundkarte: Straßenkarte

Die Straßenkarte ist aus der Übersichtskarte 1:25.000 des Amtes für Geodaten und Kataster abgeleitet. Im großmaßstäblichen Bereich werden zudem Ortho-Luftbilder und Gebäudegrundrisse aus dem Kartenwerk 1:5000 verwendet.

(Stand: 2016)



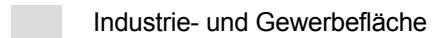
Grünfläche



Wohnfläche



Fläche mit besonderer Funktion (z.B. Krankenhaus, Verwaltung)



Industrie- und Gewerbefläche



Gebäude



Bauvorhaben



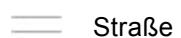
Ruine



Autobahn



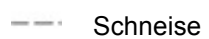
Bundes-/Staatsstraße



Straße



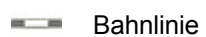
Weg



Schneise



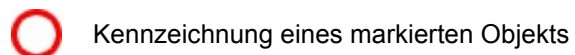
Straße in Planung/in Bau



Bahnlinie



Gewässer



Kennzeichnung eines markierten Objekts

**Ortsämter/Ortschaften**

 Ortsamt/Ortschaft

**Städte/Gemeinden Sachsen**

 Stadt/Gemeinde

**Landkreise/Kreisfreie Städte Sachsen**

 Landkreis/Kreisfreie Stadt

**Stadtteile**

 Stadtteil